






Załącznik nr 5  
**Konceptcja usunięcia kolizji sieci elektroenergetycznej**  
Dzierżoniów ul. Strefowa dz. nr 47/3, 48/2, 49/3, 50, 51/4, obręb Zachód



LEGENDA:

-  - granica inwestycji
-  - planowane usytuowanie obiektu
-  - istniejąca trasa napowietrznej sieci sN
-  - proponowana trasa przełożenia sieci sN

Planowana inwestycja  
obiekt o powierzchni zabudowy 5800 m<sup>2</sup>

dz. nr 49/3

dz. nr 51/4

