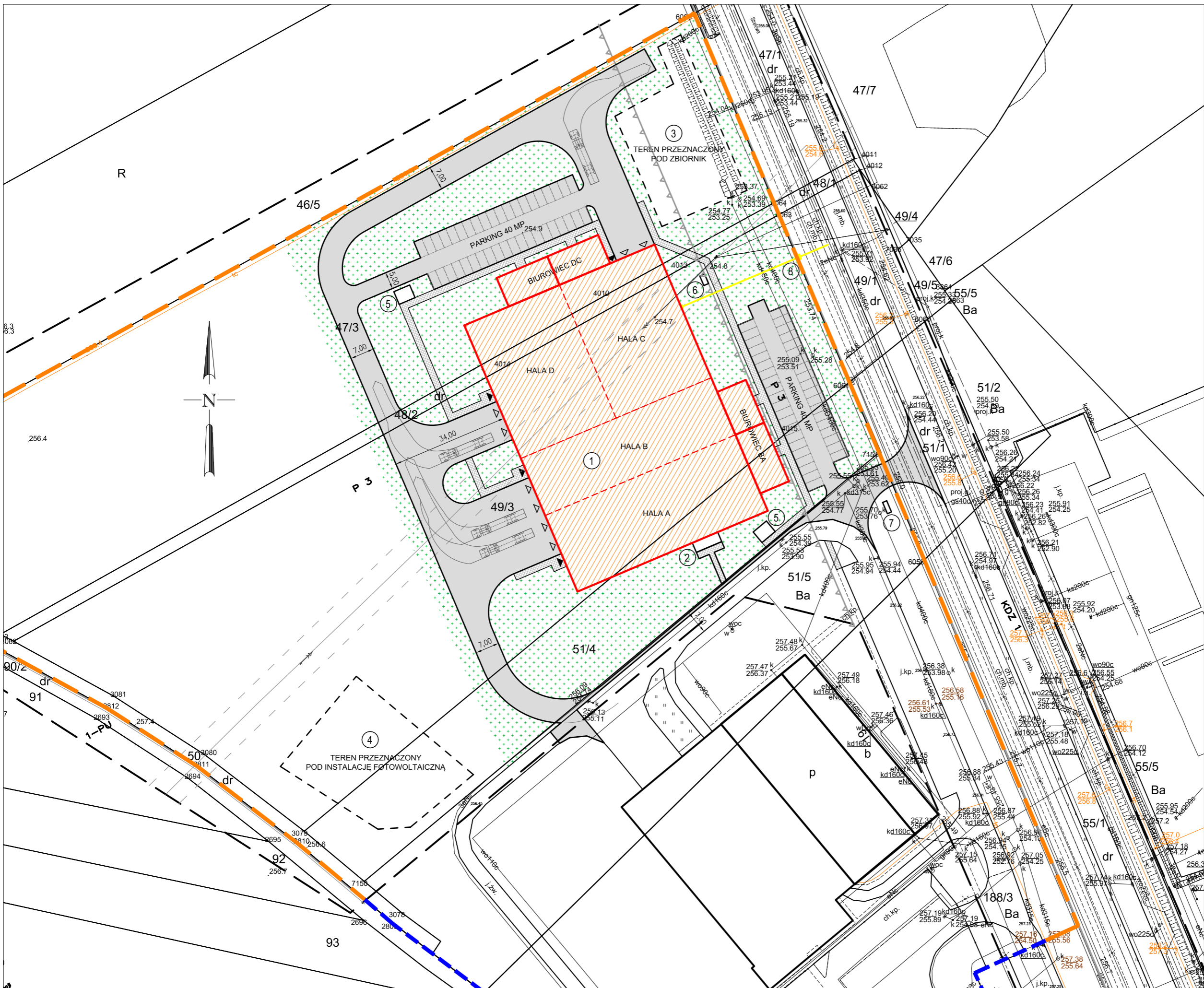







# Załącznik A1 KONCEPCJA INWESTORSKA ZAGOSPODAROWANIA TERENU



## LEGENDA

-  GRANICA DZIAŁKI, PROJEKTOWANE OGRODZENIE
-  ISTNIEJĄCE OGRODZENIE
-  PLANOWANA TRASA PRZYŁĄCZA GAZU
-  PROJEKTOWANY OBIEKT PRODUKCYJNO-MAGAZYNY
-  PROJEKTOWANE ŚCIANY DZIAŁOWE HALI
-  PROJEKTOWANA STACJA TRANSFORMATOROWA
-  TEREN PRZEZNACZONY POD ROZBUDOWĘ ISTNIEJĄCEGO ZBIORNIKA
-  TEREN PRZEZNACZONY POD INSTALACJĘ FOTOWOLTAICZNĄ O MOCY 49.5 KW, OGRODZONY
-  PROJEKTOWANE WIATY NA ODPADY
-  PROJEKTOWANA WIATA DLA OSÓB PALĄCYCH
-  PROJEKTOWANY PYLON
-  STACJA REDUKCYJNO-POMIAROWA PRZYŁĄCZA GAZU
-  PROJEKTOWANE WEJŚCIA DO BUDYNKU
-  PROJEKTOWANE BRAMY
-  TEREN BIOLOGICZNIE CZYNNY
-  PROJEKTOWANY TEREN UTWARDZONY Z KOSTKI BETONOWEJ (DOJŚCIA, DOJAZDY, PLACE MANEWRWE ITP.)
-  CHODNIK Z KOSTKI BETONOWEJ
-  MIEJSCA POSTOJOWE

## ZESTAWIENIE POWIERZCHNI

NAZWA	POW. [m2]
ZAKRES OPRACOWANIA	21 163,00
POWIERZCHNIA ZABUDOWY W TYM:	5 684,50
HALA I BIUROWCE	5 616,00
TRAFOSTACJA	24,00
WIATY NA ODPADY	40,00
WIATA DLA OSÓB PALĄCYCH	4,50
DROGI I PARKINGI	5 746,00
CHODNIKI	649,00
TEREN POD ZBIORNIK	1 056,00
POW. BIOL. CZYNNNA	8 027,50